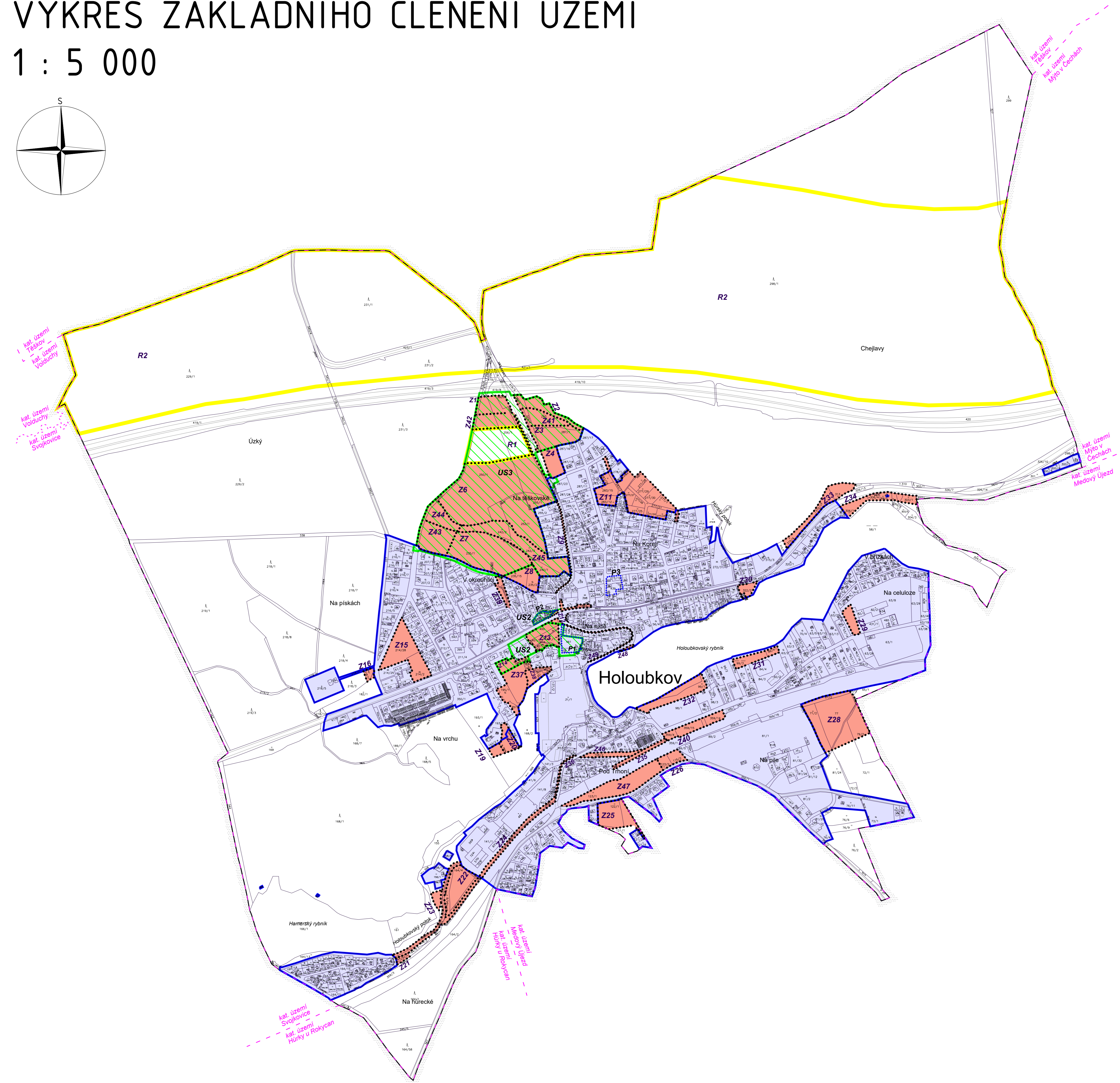
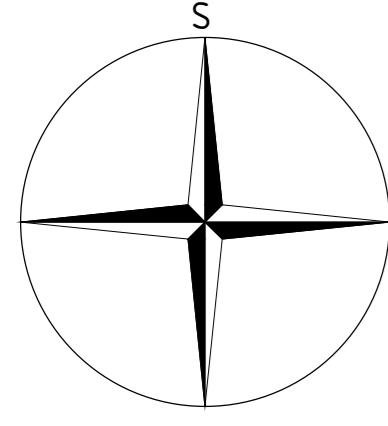


# VÝKRES ZÁKLADNÍHO ČLENĚNÍ ÚZEMÍ

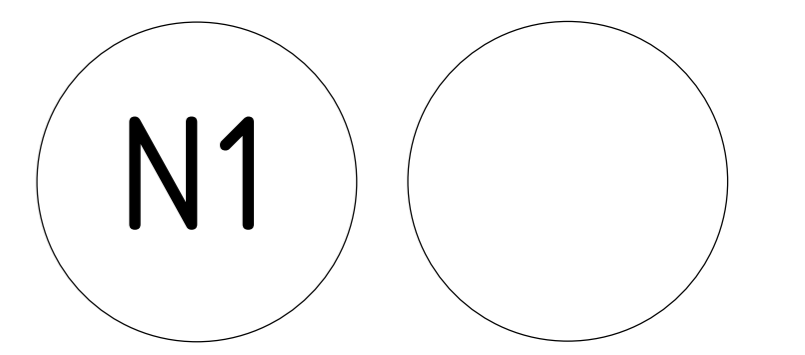
## 1 : 5 000



# ÚZEMNÍ PLÁN HOLOUBKOV

## LEGENDA

- hranice řešeného území
- hranice katastrálního území
- hranice KN parcel
- zastavěné území vymezené ke dni 1. 9. 2020
- zastavitelné plochy, kód a číslo plochy
- plochy přestavby, kód a číslo plochy
- plochy/koridory územní rezervy, kód a číslo plochy/koridoru
- plochy, kde změny prověří územní studie



NÁVRH ÚZEMNÍHO PLÁNU HOLOUBKOV	
VÝKRES ZÁKLADNÍHO ČLENĚNÍ ÚZEMÍ	
Pořizovatel	Obecní úřad Holoubkov, Dagmar Svobodová
Schvalující orgán	Zastupitelstvo obce Holoubkov
Zpracovatel	Atelier M.A.A.T., s. r. o., IČO: 281 45 968
Zodpov. projektant	Ing. arch. Martin Jirovský, Ph.D., MBA, DIS., ČKA 03 311
Datum: květen 2021	Fáze: Návrh pro veřejné projednání M 1 : 5 000

PARÉ