

# VÝKRES VEŘEJNĚ PROSPĚŠNÝCH STAVEB, OPATŘENÍ A ASANACÍ

## 1 : 5 000

# ÚZEMNÍ PLÁN

## HOLOUBKOV

### VEŘEJNĚ PROSPĚŠNÉ STAVBY

#### Veřejná prostranství

- PP1 Plocha veřejné zeleně, zahrnující parkové úpravy, komunikaci, chodníky a inženýrské sítě (ZV-N)
- PP2 Plocha veřejné zeleně, zahrnující parkové úpravy, komunikaci, chodníky a inženýrské sítě (ZV-N)
- PP3 Plocha veřejné zeleně, zahrnující parkové úpravy, komunikaci, chodníky a inženýrské sítě (ZV-N)
- PP4 Plocha veřejné zeleně, zahrnující parkové úpravy, komunikaci, chodníky a inženýrské sítě (ZV-N)

#### Dopravní a technická infrastruktura

- VD1 Plocha pro komunikaci, chodníky a inženýrské sítě (DSm-N 1)
- VD2 Plocha pro komunikaci, chodníky a inženýrské sítě (DSm-N 2)
- VD3 Plocha pro chodníky a inženýrské sítě (DSm-N 3)
- VD4 Plocha pro chodníky a inženýrské sítě (DSm-N 4)
- VD5 Plocha pro komunikaci, chodníky a inženýrské sítě (DSm-N 5)
- VD6 Plocha pro komunikaci, chodníky a inženýrské sítě (DSm-N 6)
- VD7 Plocha pro komunikaci, chodníky a inženýrské sítě (DSm-N 13)
- VD8 Plocha pro komunikaci, chodníky a inženýrské sítě (DSm-N 9)
- VD9 Plocha pro komunikaci, chodníky a inženýrské sítě (DSm-N 3)
- VD10 Plocha pro komunikaci, chodníky a inženýrské sítě (DSm-N 11)
- VD11 Plocha pro komunikaci, chodníky a inženýrské sítě (DSm-N 14)

#### Dopravní infrastruktura

- VD1 Parkoviště u hřbitova (DSm-N 8)
- VD2 Zkapacitnění křižovatky silnic II/605 a III/2341 formou kruhové křižovatky, optimalizace průtahu (DS-N 1-4)
- VD3 Rozšíření silnice III/2341 vč. souvisejících staveb (DS-N 5)

#### Technická infrastruktura

- VT1 Přeložka VTL plynovodu a regulační stanice VTL plynovodu (TI-N)
- VT2 Posílení kanalizace (TI-N)
- VT3 Přeložka napájecího vedení VN 22 kV a 2 přeložky trafostanic (TI-N)
- VT4 Rozšíření vodojemu vč. souvisejících staveb (TI-N)
- VT5 Posílení vodovodního přivaděče (TI-N)
- VT6 Výstavba vrtů k jímání vody vč. souvisejících staveb (TI-N)
- VT7 Přivaděcí stoka kanalizace Medový Újezd - ČOV Holoubkov, vodovodní přivaděč z Medového Újezdu (TI-N)

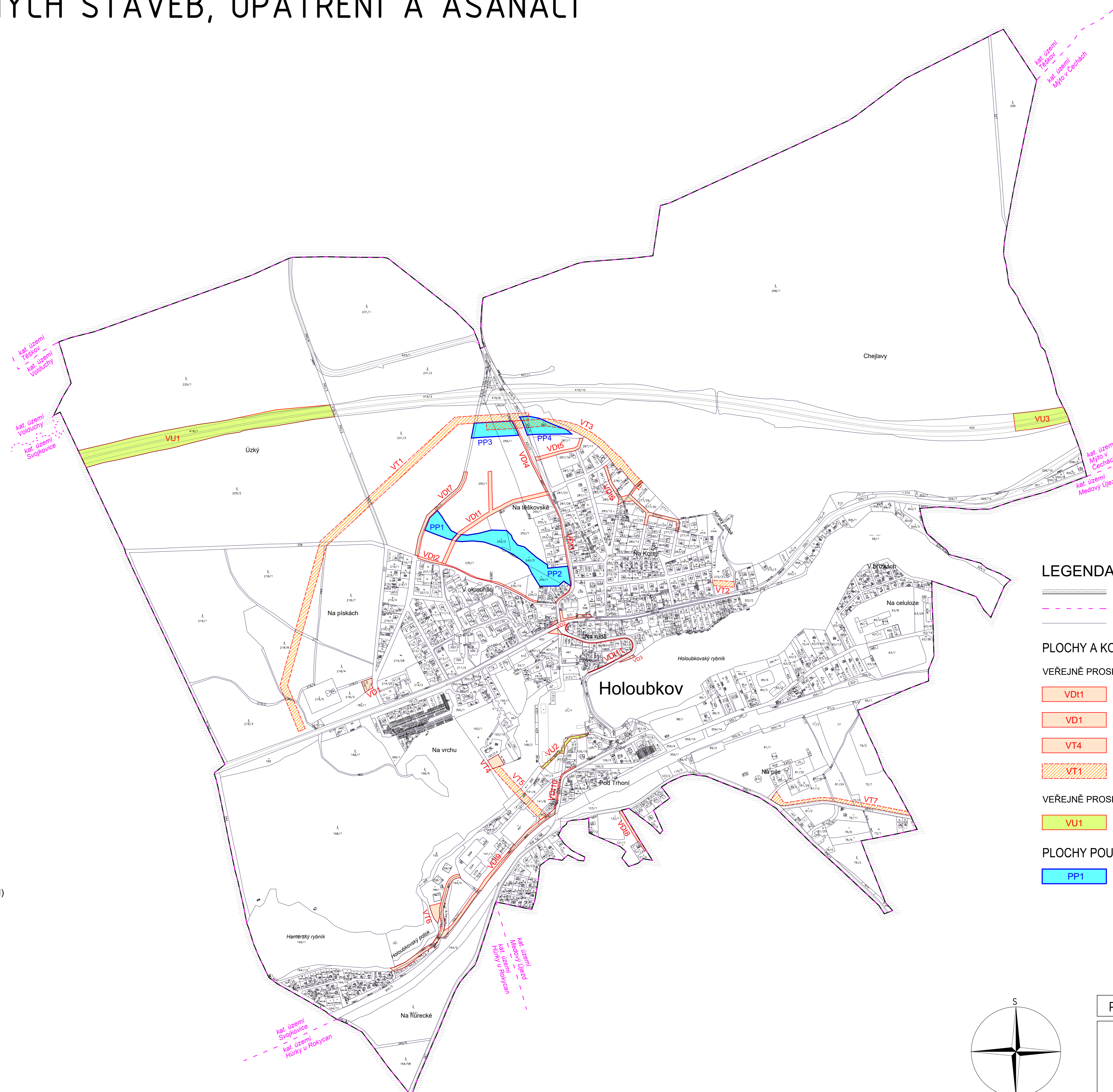
### VEŘEJNĚ PROSPĚŠNÁ OPATŘENÍ

#### Opatření k podpoře nefunkčních prvků ÚSES

- VU1 Nadregionální biokoridor NRBK K63/015 - K63/016 - nefunkční část
- VU2 Lokální biokoridor LBK RO151 - K63/017 - nefunkční část
- VU3 Lokální biokoridor LBK RO151 - RO152 - nefunkční část

#### VÝZNAM KÓDOVÁNÍ

- V - možnost vyvlastnění
- P - možnost uplatnění předkupního práva
- Dt - plochy pro veř. dopravní a technickou infrastrukturu
- T - plochy pro veř. technickou infrastrukturu
- D - plochy pro veř. dopravní infrastrukturu
- U - plochy k podpoře nefunkčních prvků ÚSES
- P - plochy pro veřejná prostranství



### LEGENDA

- hranice řešeného území
- hranice katastrálního území
- hranice KN parcel

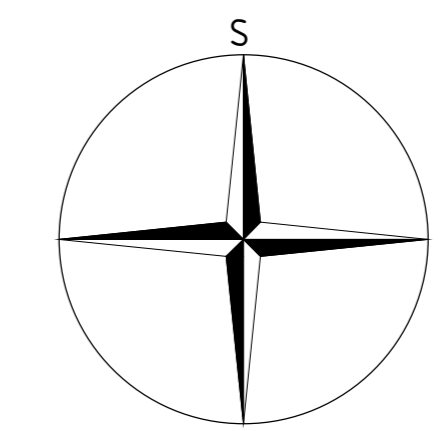
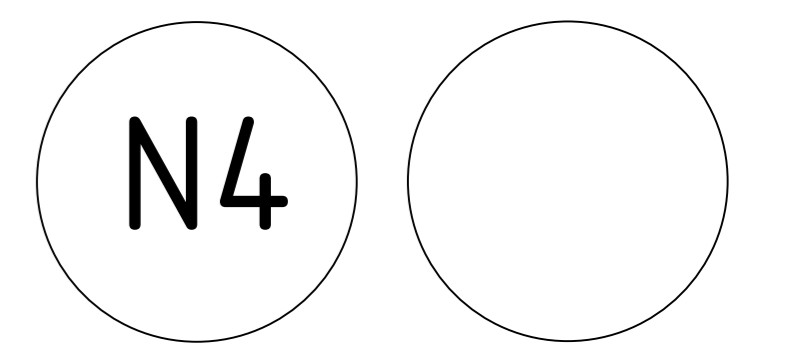
### PLOCHY A KORIDORY POUZE S MOŽNOSTÍ VYVLASTNĚNÍ

- VEŘEJNĚ PROSPĚŠNÉ STAVBY
- VD11 dopravní a technická infrastruktura, kód a číslo plochy
  - VD1 dopravní infrastruktura, kód a číslo plochy
  - VT4 technická infrastruktura, kód a číslo plochy
  - VT1 technická infrastruktura, kód a číslo koridoru

- VEŘEJNĚ PROSPĚŠNÁ OPATŘENÍ
- VU1 opatření k podpoře nefunkčních prvků ÚSES, kód a číslo plochy

### PLOCHY POUZE S MOŽNOSTÍ UPLATNĚNÍ PŘEDKUPNÍHO PRÁVA

- PP1 veřejná prostranství, kód a číslo plochy



PARÉ
------

NÁVRH ÚZEMNÍHO PLÁNU HOLOUBKOV		
VÝKRES VEŘEJ. PROSP. STAVEB, OPATŘENÍ A ASANACÍ		
Pořizovatel	Obecní úřad Holoubkov, Dagmar Svobodová	
Schvalující orgán	Zastupitelstvo obce Holoubkov	
Zpracovatel	Atelier M.A.A.T., s. r. o., IČ: 281 45 968	
Zodpov. projektant	Ing. arch. Martin Jirovský, Ph.D., MBA, DiS., ČKA 03 311	
Datum: květen 2021	Fáze: Návrh pro veřejné projednání	M 1 : 5 000